



2015

VÝZKUM

přijatelnost projektu BOŘISLAVKA

Je infrastruktura, kterou projekt Bořislavka poskytne, vítaná? Jak se liší vnímání nejbližšího okolí a spádové oblasti?

bleskový průzkum

Název projektu: projekt BOŘISLAVKA

Cíl projektu: identifikace chybějící infrastruktury v lokalitě, přijetí projektu Bořislavka, preferovaná varianta projektu

Region: vybrané území Prahy 6 (viz mapka):

JÁDRO (bude se stavbou konfrontováno vizuálně a denně)

SPÁDOVÁ OBLAST (oblasti v dojezdové vzdálenosti do 10 minut, vyšší možnost využití centra Bořislavka)

Metoda: Face to Face interviewing- osobní rozhovory

Cílová osoba: obyvatelé oblasti 18 let +

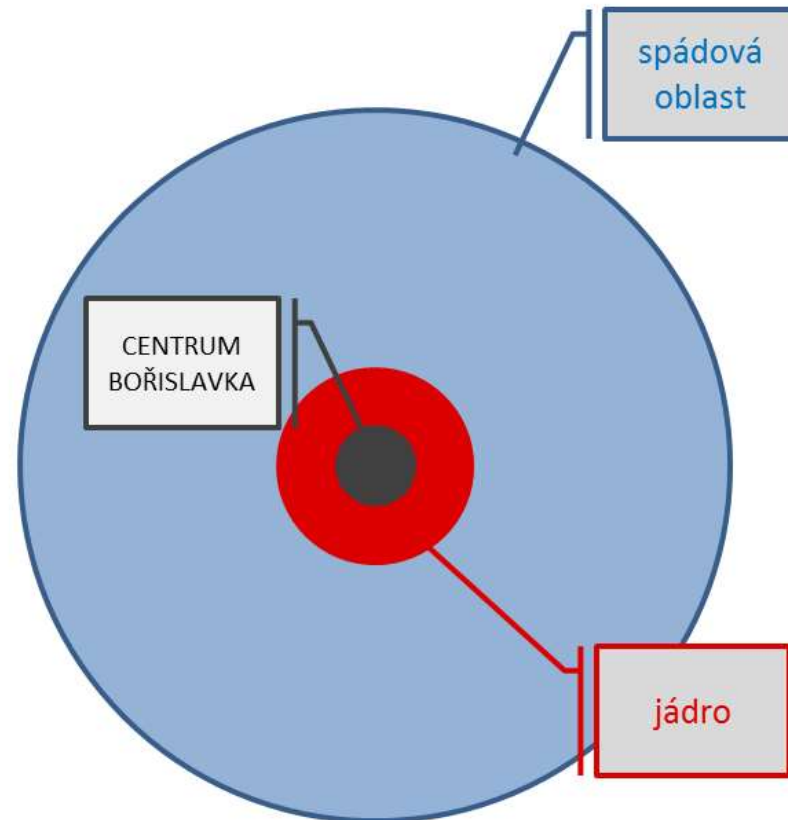
Velikost vzorku: n=950

Dotazník: 4 minuty

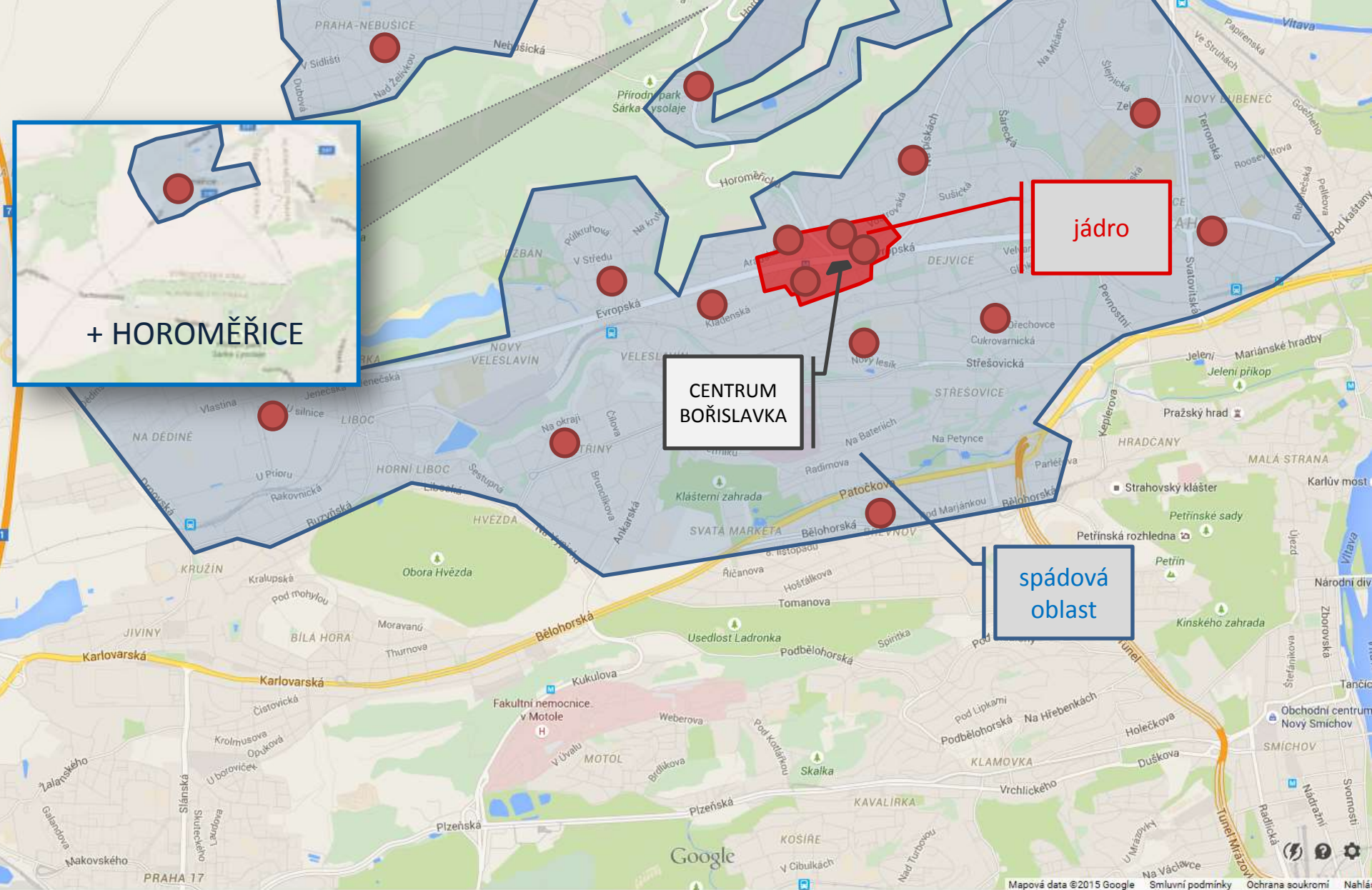
Termín sběru dat: 26.-30.6. 2015

Základní parametry výzkumu

- Návrh je postaven na ověřeném předpokladu odlišného vnímání projektu **BOŘISLAVKA** v rámci bezprostředního, nejbližšího okolí a v rámci spádové oblasti zájmu.
- **Nejbližší okolí** tak reprezentuje **JÁDRO**, které bude se stavbou jak v průběhu její realizace, tak poté, konfrontováno vizuálně a denně.
- **SPÁDOVÁ OBLAST** představuje oblasti, čtvrti, nebo okolní obce, kde domácnosti s ohledem na své umístění **mají vysokou šanci k využití poskytnuté infrastruktury CENTRA BOŘISLAVKA**.

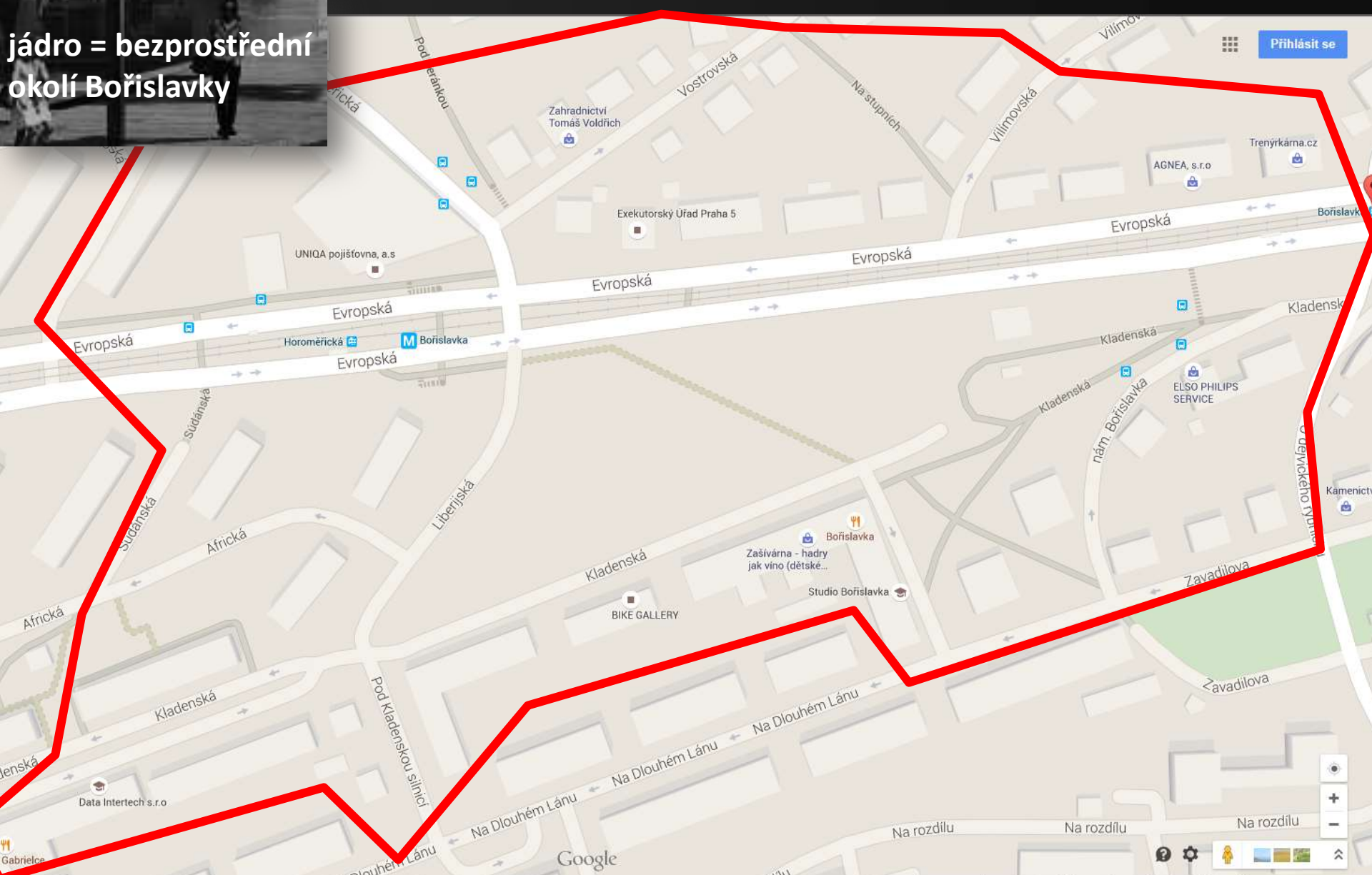


Jádro a spádová oblast



% , n = 950, reprezentativní výběr obyvatelstva MČ P6 ve věku 18+, F2F

jádro = bezprostřední
okolí Bořislavky



%, n = 950, reprezentativní výběr
obyvatelstva MČ P6 ve věku 18+, F2F



BOŘISLAVKA CENTRUM je multifunkční objekt, který na Evropskou třídu, exponovanou městskou tepnu, přináší originální nadčasovou architekturu v souladu se zásadami udržitelného rozvoje.

Z hlediska širších vztahů se nachází na výjimečném místě Prahy 6. Díky relativně vyšší nadmořské výšce, se zde nabízí výhledy na Pražský hrad a blízké centrum města. Nová stanice metra trasy A, která bude s novým polyfunkčním centrem propojena podchodem, význam místa potvrzuje.

Čeští architekti vyhráli, protože byli nejlepší

Architektonický ateliér AULÍK FIŠER ARCHITEKTI navrhl urbanistické schéma, které umožňuje nadstandardní veřejnou prostupnost zástavbou a nabízí tak řadu atraktivních veřejných prostor, které budou společně s budovami sloužit okolním rezidenčním čtvrtím jako obchodní a společenské centrum a firmám jako reprezentativní sídlo.

Předimenzované Centrum Bořislavka na Praze 6

„Pozemek se nachází v oblasti s již kritickou dopravou a studie vlivu na životní prostředí nezohledňuje další souběžné velké stavby v blízkém okolí, proto se obáváme, že dopravní situace a vliv na životní prostředí pro residenty v okolí bude neúnosná.“